



Svalbardplan



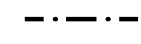


Hensynssoner (sml. § 49 tredje ledd nr. 7)

-  Andre støysoner
-  Ras- og skredfare



Bygeområder

-  Annen særskilt angitt bebyggelse og anlegg

Linjesymbol

-  Plangrense
-  Formålgrense
-  SvpStøyGrense
-  SvpFareGrense
-  Bebyggelse som inngår i planen


Veier, flyplasser, havner, taubaner, høyspentledninger og andre viktige ledd i kommunikasjonssystemet

-  Veg
-  Trase for teknisk infrastruktur

Bruk og vern av sjø og vassdrag, med tilhørende strandsone

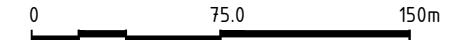
-  Angitt formål i sjø og vassdrag med eller uten tilhørende strandsone i kombinasjon med andre angitte hovedformål

Punktsymboler

-  Avkjørsel - både inn og utkjøring

Kartopplysninger

Kilde for basiskart:
 Dato for basiskart: 26.11.2020
 Koordinatsystem: ETRS89.UTM-33N
 Høydegrunnlag:

Ekvidistanse: 1m
 Kartmålestokk: 1:3000




Reguleringsendring av:

Plannavn: Delplan for Småbåthavna
 PlanID: 60
 ArealplanID: Vedtatt plan

Saksehandling i følge plan- og bygningsloven

Nabovarsel / høring	Politisk vedtak	Plankart datert	Bestemmelser datert
31.08.2021	Lokalstyret 18.01.2022	12.05.2021	18.01.2022

Utarbeidet av:



Saksnr. 3/22

Rev. dato xxxxx

Det bekreftes av plankartet er i samsvar med fullmaktsvedtak

Plansjef