

# Delplan sentrumsområdet med forskningsparken planID:D36

Forslagsstiller:

Plankart opprettet: 26.09.2016

Planprosess:

Revisjonsdato: 04.10.2016

Kunngjøring planoppstart: 16.12.2015

Grøntareal og skuterløype langs vei 400 ihht. TU-vedtak sak 25/16

Planprogram fastsatt: 01.04.2016

Offentlig ettersyn: 10.10 - 24.11.2016

Planvedtak: 31.01.2016

Revisjonsdato: 31.01.2017

Revisjon i samsvar med TU-vedtak sak 17/3

Revisjonsdato: 23.02.2017

Korrigert båndleggingssone kanonstilling H770\_3

**LONGYEARBYEN**  
LOKALSTYRE

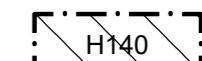
Nåværende

Framtidig

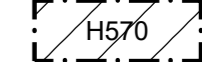
## Svalbardplan

### §12-6 - Hensynssoner

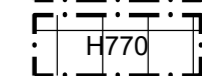
Frisikt



Hensyn kulturminner



Båndlegging etter sml.kap.V(freda kulturminner og sikringssoner)

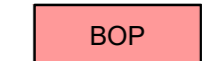


### Byggeområder

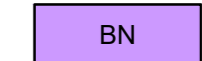
Sentrumsformål



Offentlig eller privat tjenesteyting



Næringsbebyggelse/Næringsvirksomhet



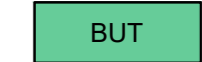
Energianlegg



Annen særskilt angitt bebyggelse og anlegg



Uteoppholdsareal

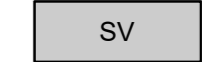


Bolig/næring




### Veier, flyplasser, havner, taubaner, høyspentledninger og andre viktige ledd i kommunikasjonssystemet

Veg




Fortau



Torg



Gang-/sykkelveg



Kollektivholdeplass




Parkering, inkl. skuterparkering




### Linjer som viktige ledd i kommunikasjonssystemet i planområdet (sml. § 49 tredje ledd nr. 6)

Gangveg




Snøskuterløype



### Linjesymbol

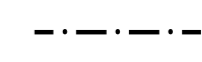
SvpArealformålGrense



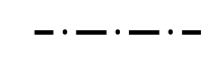
SvpGrense



SvpAngittHensynGrense



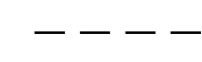
SvpBåndleggingGrense



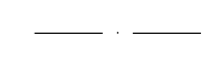
Bygg, kulturminne, m.m. som skal bevares



Byggegrense



Regulert senterlinje



### Punktsymboler

Avkjørsel



### Kartopplysninger

Kilde for basiskart: Longyearbyen Lokalstyre

Ekvidistanse 1 m

Dato for basiskart: 23.10.2016

Kartmålestokk: 1:2000 m

Koordinatsystem: UTM sone 33 basert på EUREF89/WGS84

Høydegrunnlag: NN1954

0 25 50 75 100 m

