

Sikringstiltak Lia. Longyearbyen.

Illustrasjonshefte.

Vedlegg til Delplan for Lia og Vannledningsdalen – del 1 Lia.
PlanID: D39a

16.01.2020



































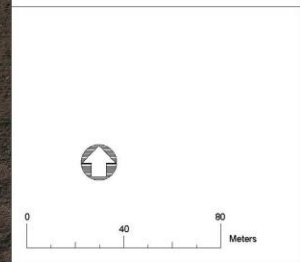













Forklaring:
 Koordinatsystem: UTM 33
 Høydesystem: Longyearbyen
 Kartdata: Norsk Polarinstitutt
 Terrengmodell: HNT

Utkast
 Lagret: 13.1.2020
 Utsnitt: 13.1.2020

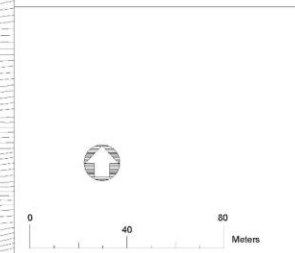
6		Navn:	Konkurransegrunnlag		
5		Prosjekt nr.:	19247		
4		Design:	AJ	Tegn.:	AJ
3		Kontrollert NVE:	Søren Blue Karstad		
2		Rev.:	160359-5299/160359-18746	Dato:	13/01/2020
1		Godkjent:	Sign. Arni Jonsson		
△	Brevtinger:	Dato:			



Norges Vassdrags- og Energidirektorat NVE
 Longyearbyen
 Sikringstiltak - Sukkertoppen og Vannledningsdalen
 Default
 Master Model
 Original: _____ Tegnr. nr.: _____ Ukt.: _____
 Skala: 1:1000 Ø 200



- Teiknforklaring**
- Terrasteinsmur
 - TerraTrel/Stabiet steiner
 - Sti/vej Grusdekke
 - Skjering
 - Grus
 - Grus - Skråning
 - Vegetasjonsareal
 - Vannkanal
 - Gjerde



Forklaring:
 Koordinatsystem: UTM 33
 Høydesystem: Longyearbyen
 Kartdata: Norsk Polarinstitutt
 Terrenngmodell: HNIT

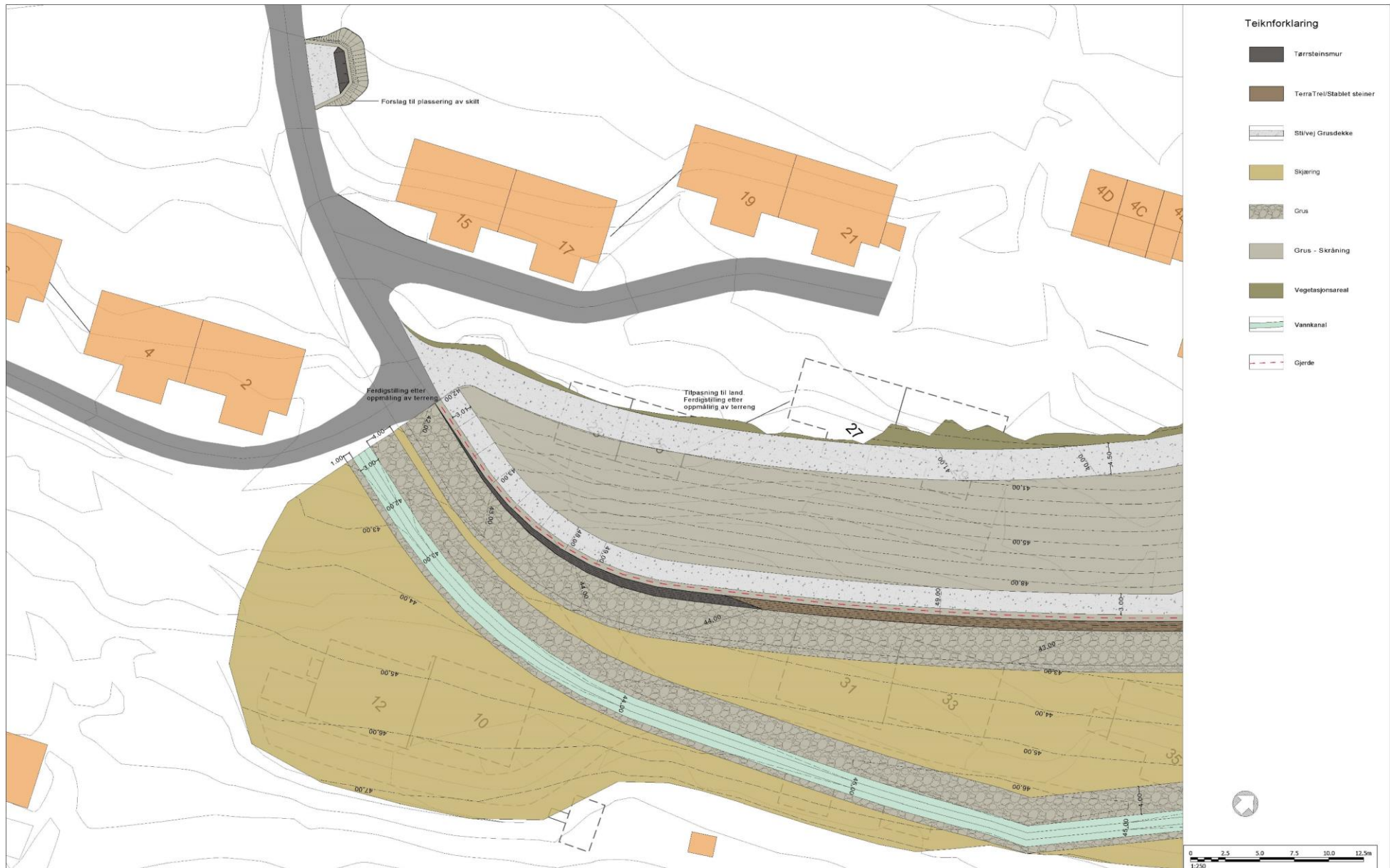
Utkast
 Lagret: 13.1.2020
 Utskrift: 13.1.2020

6					
5					
4					
3					
2					
1					
△	Bredninger:	Dags.:	Dagset:	Sigr. Arni Jónsson	

Prosjekt: Konkurransesgrunnlag		
Prosjekt nr.:	16247	
Design:	AJ	Tegn.: AJ
Kontaktnavn:	Stian Bjarne Karstad	
Prosjekt nr.:	160359-5289/160359-16746	Dato: 13/01/2020



Norges Vassdrags- og Energidirektorat NVE
 Longyearbyen
 Sikringstiltak - Sukkertoppen og Vannledningsdalen
 Default
 Master Model
 Original: Tegn. nr.: Utg.
 Skala: 1:1000 O 201



Forklaring:
 Koordinatsystem: UTM 33
 Høydesystem: Longyearbyen
 Kartdata: Norsk Polarinstitutt
 Terrengmodell: HNIT

Utkast

Lagret: 13.11.2020
 Utskrift: 13.11.2020

6					
5					
4					
3					
2					
1					
Δ	Bredninger:	Dags:	dodage:	Sigr. Arni Joranson	

Konkurransegrunnlag		
Prosjekt nr.:	18247	
Design:	AJ	Tegn.: AJ
Kontaktnavn:	Stian Bue Karstad	
Prosjekt nr.:	160359-5289/160359-18748	Dato:
Dato:	13/01/2020	



Norges Vassdrags- og Energidirektorat NVE
 Longyearbyen
 Sikringstiltak - Sukkertoppen og Vannledningsdalen
 Default
 Master Model

Original:
 Tegning: O 204
 Skala: 1:250